ZNALECKÝ POSUDEK

číslo položky: 049302/2026

Znalecký posudek je podán v oboru ekonomika, odvětví oceňování nemovitých věcí.

Stručný popis předmětu znaleckého posudku

Ocenění jednotek č. 27/4, 27/9, 19/3, 19/4, 19/6 Josefov pro exekuční řízení č.j. 164 EX 1963/14.

Znalec:	**Znalecká společnost s.r.o.**
	Palackého 715/15, 110 00 Praha 1 - Nové Město

Zadavatel:	**EXEKUTORSKÝ ÚŘAD OLOMOUC, Mgr. Jan Svoboda, soudní exekutor**
	Rokycanova 781/19, 779 00 Olomouc

OBVYKLÁ CENA	**10 485 000 Kč**

Počet stran: 32 **Počet vyhotovení:** 1 **Vyhotovení číslo:** 1

Podle stavu ke dni: 4.9.2026 **Vyhotoveno:** V Praze 4.9.2026

1. ZADÁNÍ

1.1. Znalecký úkol, odborná otázka zadavatele

Znaleckým úkolem je provést ocenění cenou obvyklou:

- jednotky č. 27/4 (byt) v budově Josefov č.p. 27, 64 (bydlení, LV 3773) na pozemku parc. č. 59 (LV 3773) včetně podílu na společných částech domu a pozemku parc. č. 59 (zastavěná plocha a nádvoří) o velikosti 529023/9127091 v kat. území Josefov u Jaroměře, obec Jaroměř, část obce Josefov, okres Náchod, zapsáno na LV 3772,

- jednotky č. 27/9 (byt) v budově Josefov č.p. 27, 64 (bydlení, LV 3773) na pozemku parc. č. 59 (LV 3773) včetně podílu na společných částech domu a pozemku parc. č. 59 (zastavěná plocha a nádvoří) o velikosti 738494/9127091 v kat. území Josefov u Jaroměře, obec Jaroměř, část obce Josefov, okres Náchod, zapsáno na LV 3772,

- jednotky č. 19/3 (byt) v budově Josefov č.p. 19 (byt. dům, LV 3070) na pozemku parc. č. 83 (LV 3070) včetně podílu na společných částech domu a pozemku parc. č. 83 (zastavěná plocha a nádvoří) o velikosti 380/3563 v kat. území Josefov u Jaroměře, obec Jaroměř, část obce Josefov, okres Náchod, zapsáno na LV 3897,

- jednotky č. 19/4 (byt) v budově Josefov č.p. 19 (byt. dům, LV 3070) na pozemku parc. č. 83 (LV 3070) včetně podílu na společných částech domu a pozemku parc. č. 83 (zastavěná plocha a nádvoří) o velikosti 497/3563 v kat. území Josefov u Jaroměře, obec Jaroměř, část obce Josefov, okres Náchod, zapsáno na LV 3897,

- jednotky č. 19/6 (byt) v budově Josefov č.p. 19 (byt. dům, LV 3070) na pozemku parc. č. 83 (LV 3070) včetně podílu na společných částech domu a pozemku parc. č. 83 (zastavěná plocha a nádvoří) o velikosti 304/3563 v kat. území Josefov u Jaroměře, obec Jaroměř, část obce Josefov, okres Náchod, zapsáno na LV 3897.

1.2. Účel znaleckého posudku

Účel znaleckého posudku je stanovení obvyklé ceny pro exekuční řízení.

1.3. Skutečnosti sdělené zadavatelem mající vliv na přesnost závěru znaleckého posudku

Nebyly sděleny.

1.4. Prohlídka

Prohlídka byla provedena dne 21.7.2026.

2. VÝČET PODKLADŮ

2.1. Popis postupu znalce při výběru zdrojů dat

Znalecká kancelář při zpracování znaleckého posudku vybírá a definuje zdroje dat, které budou v daném znaleckém posudku posuzovány. Zdrojem jsou dokumenty, zkoumaný předmět (věc), veřejné zdroje, informační databáze, informace získané při místním šetření či jakákoli jiná vstupní data, jež mají být zkoumána a vyhodnocena. Znalecká kancelář při výběru zdrojů dat postupuje následovně:

1) Primárním zdrojem dat je katastr nemovitostí a jeho přidružené aplikace.

„Katastr nemovitostí je soubor údajů o nemovitostech v České republice zahrnující jejich soupis a popis a jejich geometrické a polohové určení. Jeho součástí je evidence vlastnických a jiných věcných práv a dalších, zákonem stanovených, práv k těmto nemovitostem. Katastr nemovitostí obsahuje řadu důležitých údajů o pozemcích a vybraných stavbách a o jejich vlastnících, a to dle zákona č. 256/2013 Sb. o katastru nemovitostí (katastrální zákon).

Registr územní identifikace, adres a nemovitostí (RÚIAN) je jedním ze základních registrů veřejné správy. Je veřejným seznamem, nevede žádné osobní údaje a je jedinečným zdrojem adres nejen pro veřejnou správu. Obsahuje také údaje o územních prvcích, územně evidenčních jednotkách a jejich vzájemných vazbách [zdroj: cuzk.cz]“

Získaná zdrojová data jsou propojena s aplikacemi třetích stran a tím jsme získali další údaje jako jsou např. mapové podklady území, ortofotomapy, územní plány aj.

2) Sekundárním zdrojem dat je místní šetření, při kterém jsou sbírána data o oceňované nemovité věci přímo na místě na základě vnějšího ohledání, včetně pořízení podrobné fotodokumentace. Pokud je nám poskytnuta alespoň částečná součinnost jsou získána dále data o vnitřním uspořádáním nemovité věci, jejím vybavením a stavu. Dochází také k zaměření nemovité věci v případě stavby je-li umožněn přístup do všech prostor objektu.

Dalším definovaným zdrojem dat jsou aplikace společností Valuo.cz, RE\MAX, či jiných realitních kanceláří, z kterých lze získat fotografie, popis, rozměry nejen srovnávacích vzorků. Tyto data je nutné potom jednoznačně zidentifikovat s katastrem nemovitostí, z kterého je získána kupní cena. Tuto identifikaci jsme provedli.

2.2. Výčet vybraných zdrojů dat a jejich popis

Níže uvádíme výpis podkladů, z kterých bylo při vyhotovení znaleckého posudku čerpáno. Jedná se o zdrojové dokumenty a informace, které mají dle našeho odborného názoru vliv na vypracování znaleckého posudku a zodpovězení uloženého znaleckého úkonu:

- usnesení soudního exekutora Mgr. Jana Svobody o ustanovení znalecké kanceláře a objednávka znaleckého posudku ze dne 10.6.2026 pod č.j. 164 EX 1963/14-216,

- informace získané při místním šetření např. fotodokumentace pořízena při prohlídce, zjištění skutečnosti dotčené nemovité věci dne 21.7.2026,

- list vlastnictví č. 3772 ze dne 10.6.2026, vyhotoveno dálkovým přístupem,

- list vlastnictví č. 3897 ze dne 10.6.2026, vyhotoveno dálkovým přístupem,

- katastrální mapa, včetně ortofotomapy ze dne 18.6.2026, vyhotoveno přes aplikaci katastru Marushka, RÚIAN,

- aplikace třetích stran (mapy.cz, www.google.com/maps, povodňová mapa ČR - EDPP.CZ) dále se jedná o portály státní správy jako je např. databáze NPÚ.cz aj.), vyhotovení mapového podkladu ze serveru mapy.cz ze dne 18.6.2026,

- vyrozumění o ohledání ze dne 24.6.2026,

- kopie prohlášení vlastníka pro BD č.p. 19,

- kopie prohlášení vlastníka pro BD č.p. 27 a 64,

- informace o realizovaných cenách z dostupných databází (katastru nemovitostí):

Větší byty

- realizovaný prodej vedený pod číslem vkladového řízení V-2261/2026-605. Podání k okamžiku 15.4.2026,

- realizovaný prodej vedený pod číslem vkladového řízení V-4108/2025-605. Podání k okamžiku 16.7.2025,

- realizovaný prodej vedený pod číslem vkladového řízení V-7042/2025-605. Podání k okamžiku 2.12.2025, spárovaný s databází Valuo.cz pod číslem 1775738,

Menší byty

- realizovaný prodej vedený pod číslem vkladového řízení V-5233/2025-605. Podání okamžiku 10.9.2025,

- realizovaný prodej vedený pod číslem vkladového řízení V-1463/2025-605. Podání k okamžiku 11.3.2025,

- realizovaný prodej vedený pod číslem vkladového řízení V-7313/2025-605. Podání k okamžiku 12.12.2025.

Podrobný popis dat, která byla pro ocenění vybrána (srovnávací vzorky) a použita dle nadefinovaných kritérií je obsažen v odstavci 4.2 znaleckého posudku.

2.3. Věrohodnost zdroje dat

Zdrojem dat jsou data získaná primárně z katastru nemovitostí a sekundárně z databází aplikací třetích stran na nich navazující.

Data lze považovat za věrohodné, protože katastr nemovitostí je veřejný seznam. Obdobně lze uvažovat u aplikací u třetích stran, protože nemají zájem a vliv v dané věci.

Data získána při místním šetřením považujeme za věrohodná a pravdivá, protože byla porovnána znalcem s podklady za katastru nemovitostí aplikací třetích stran.

3. NÁLEZ

3.1. Popis postupu při sběru či tvorbě dat

Na základě definovaných zdrojů dat je proveden z těchto souboru výběr dat dle níže naznačeného postupu.

V nálezu je popsaná oceňovaná nemovitá věc, včetně jejího okolí. Data byla vytvořena na základě provedeného sběru informací z katastru nemovitostí, z místního šetření (fotodokumentace, popis nemovité věci, údaje od vlastníka, dlužníka, povinného nebo jiné osoby, byla-li místnímu šetření přítomna) a z aplikací třetích stran (mapové podklady, územním plán aj.).

Z výpisu z listu vlastnictví jsou z katastru nemovitostí získány katastrální mapy předmětných oceňovaných nemovitých věcí, včetně souřadnic GNSS a také propojení s registrem územní identifikace, adres a nemovitostí (obsahuje také data o napojení nemovité věci na inženýrské sítě, způsob vytápění, zastavěnou plochu, konstrukci aj.).

Dle výše popsaného datového souboru oceňované nemovité věci jsou volena subjektivně kritéria pro výběr srovnávacích nemovitých věcí. Základní charakteristikou je prvotní vizuální podobnost vycházející z charakteru užívání nemovité věci, které jsou rozděleny v několika základních kategoriích: pozemky, byty, rodinné domy, které se dále děli dle jejich způsobu užívání. Podle kritérií je proveden výběr z nadefinované množiny vzorků. Kritéria jsou volena dle specifika oceňované věci subjektivně, viz níže bod 4.2. Jedná se např. o lokalitu, výměru pozemku, velikost, stav, atd.

Jako primární zdroj dat pro srovnávací vzorky slouží opět katastr nemovitostí (kupní cena=realizovaný prodej) a aplikace společnosti Valuo.cz, která propojuje data s katastrem nemovitostí a realitními inzeráty. Z realitní inzerce jsou získány fotografie, rozměry a popis srovnávacího vzorku. Z katastru nemovitostí je získán údaj o realizované (kupní) ceně. Je-li potřeba lze vyžádat také kopii kupní smlouvy. V případě, že nejsou podle zhotovených kritérií nalezeny vhodné vzorky dojde k pokusu o výběr z databáze společnosti RE\MAX či jiné realitní databáze, která taktéž jako Valuo.cz obsahuje fotografie, popis, rozměry a kupní cenu srovnávacího vzorku. Pokud ani v této databázi nejsou nalezeny vhodné vzorky dochází k vyhledání srovnávacího vzorku pouze na základě dat z katastru nemovitostí. V tomto případě jsou k dispozici pouze údaje o kupní ceně a RÚIAN, viz výše. Z aplikací třetích stran lze pak dohledat fotografie nemovité věci z veřejné komunikace, ale zpravidla staršího data.

Získána data jsou níže uvedena v přehledné tabulce v oddílu č. 4.2, kde je zobrazena fotografie objektu, jeho popis, výměra pozemku, identifikace pomocí adresy, kupní cena, včetně čísla řízení aj.

3.2. Popis postupu při zpracování dat

Vybrána data dle zadaných kritérií jsou zpracovávány v přehledných tabulkách, převážně včetně fotografií a popisů. U srovnávacích nemovitých věcí jsou také uvedeny realizované ceny se souvisejícími údaji.

3.3. Výčet sebraných nebo vytvořených dat

Katastrální údaje:	kraj Královéhradecký, okres Náchod, obec Jaroměř, k.ú. Josefov u Jaroměře
Adresa nemovité věci:	Zdeňka Němečka 27, 551 02 Jaroměř - Josefov

Místopis

Město Jaroměř se nachází v Královéhradeckém kraji, cca 17 km severovýchodně od města Hradec Králové, cca 11 km jihovýchodně od města Dvůr Králové nad Labem a cca 18 km jihozápadně od města Náchod. Části města jsou: Cihelny, Dolní Dolce, Jakubské Předměstí, Jezbiny, Josefov, Pražské Předměstí, Semonice, Starý Ples. Městem protéká řeka Labe a Úpa a nachází se zde Jaroměřský rybník. Jedná se o město s rozvinutou infrastrukturou a s rozšířenou nabídkou občanského vybavení. Další nabídka občanského vybavení je dostupná ve výše zmíněných městech. Ze vzdělávacích zařízení se ve městě nachází mateřské, základní a střední školy. Zdravotní péči zajišťuje poliklinika se soukromými lékařskými praxemi. Ve městě se dále nachází pošta, několik sportovišť, koupaliště, restaurace, ubytovací zařízení, obchody, supermarkety a jiné. Dopravní obslužnost zajišťují autobusy a vlaky.

BD č.p. 27
Oceňovaná nemovitá věc se nachází v jihovýchodní zastavěné části města Jaroměř v části Josefov v ulici Zdeňka Němečka č.p. 27 ve smíšené zástavbě.

Zastávka autobusu „Jaroměř, Josefov, Dělnický dům" se nachází cca 30 m od oceňované nemovité věci. Železniční stanice „Jaroměř" se nachází cca 1,9 km od oceňované nemovité věci.

BD č.p. 19
Oceňovaná nemovitá věc se nachází v jihovýchodní zastavěné části města Jaroměř v části Josefov v ulici Zmítkova č.p. 19 ve smíšené zástavbě.

Zastávka autobusu „Jaroměř, Josefov, Dělnický dům" se nachází cca 140 m od oceňované nemovité věci. Železniční stanice „Jaroměř" se nachází cca 2 km od oceňované nemovité věci.

Situace

Typ pozemku:	☒ zast. plocha		☐ ostatní plocha	☐ orná půda
	☐ trvalé travní porosty		☐ zahrada	☐ jiný
Využití pozemků:	☐ RD	☒ byty	☐ rekr.objekt ☐ garáže	☐ jiné
Okolí:	☒ bytová zóna		☐ průmyslová zóna	☐ nákupní zóna
		☐ ostatní		
Přípojky:	☒ / ☐ voda	☒ / ☐ kanalizace	☒ / ☐ plyn	
veř. / vl.	☒ / ☐ elektro	☐ telefon	☐ dálkové vytápění	
Dopravní dostupnost (do 10 minut pěšky):		☐ MHD	☐ železnice	☒ autobus
Dopravní dostupnost (do 10 minut autem):		☒ dálnice/silnice I. tř.		☒ silnice II.,III.tř.
Poloha v obci:		okrajová část - smíšená zástavba		
Přístup k pozemku	☒ zpevněná komunikace		☐ nezpevněná komunikace	

Přístup přes pozemky

parc. č. 714	Město Jaroměř, nám. Československé armády 16, 55101 Jaroměř
parc. č. 715	Město Jaroměř, nám. Československé armády 16, 55101 Jaroměř
parc. č. 713	Město Jaroměř, nám. Československé armády 16, 55101 Jaroměř
parc. č. 733	Město Jaroměř, nám. Československé armády 16, 55101 Jaroměř
parc. č. 732	Město Jaroměř, nám. Československé armády 16, 55101 Jaroměř

Celkový popis nemovité věci

BD č.p. 27

Jedná se o řadový, krajní, bytový dům zděné konstrukce se dvěma čísly popisnými. Dům je pravděpodobně založen na základových pasech. Budova má 2 nadzemní podlaží, kde se nacházejí jednotky a 1 podzemní podlaží, v kterém jsou sklepy a společné prostory. V budově není výtah. V budově je celkem 16 jednotek. Jednotlivé jednotky jsou přístupné z centrálního schodiště. Střecha budovy je sedlová s krytinou z tašek. Na střeše je komín a žlaby se svody. Klempířské konstrukce jsou z pozinkovaného plechu. Okna budovy jsou dřevěná dvojitá. Vchodové dveře jsou dřevěné plné. Fasáda domu není zateplená. Stavebně-technický stav objektu je zanedbaný. Přístup k nemovité věci je po místní zpevněné komunikaci s chodníkem. Parkování je možné v omezené množství před domem.

Oceňovaná **jednotka č. 27/4** se nachází v budově č.p. 27 v 1. NP a její dispozice je 2+1. Jednotka sestává z kuchyně, pokoje, pokoje, komory, chodby, koupelny a WC.

Dispoziční řešení jednotky:

kuchyň	11,28 m^2
pokoj	11,60 m^2
pokoj	21,00 m^2
chodba	3,43 m^2
koupelna	3,54 m^2
WC	0,99 m^2
komora	1,06 m^2
celkem	**52,90 m^2**

Užitná plocha jednotky je 52,90 m^2. Užitná plocha bytu byla určena z údajů kopie prohlášení vlastníka.

Oceňovaná **jednotka č. 27/9** se nachází v budově č.p. 27 ve 2. NP a její dispozice je 2+1. Jednotka sestává z kuchyně, pokoje, pokoje, komory, chodby, koupelny a WC.

Dispoziční řešení jednotky:

kuchyň	10,59 m^2
pokoj	24,56 m^2
pokoj	22,00 m^2
chodba	10,43 m^2
koupelna	3,37 m^2
WC	1,08 m^2
komora	1,82 m^2
celkem	**73,85 m^2**

Užitná plocha jednotky je 73,85 m^2. Užitná plocha bytu byla určena z údajů kopie prohlášení vlastníka.

Z inženýrských sítí je nemovitá věc napojena na veřejný vodovod, kanalizaci, plynovod a elektřinu. Přípojky nebylo možné ověřit.

Na pozemku parc. č. 59 stojí bytový dům s č.p. 27, 64. Pozemek je obdélníkového tvaru. V katastru nemovitostí je veden jako zastavěná plocha a nádvoří o celkové výměře 1 030 m^2. Pozemek je v podílovém spoluvlastnictví jednotlivých vlastníků jednotek. Pozemek je přístupný přes pozemky parc. č. 714, parc. č. 715 a parc. č. 713 ve vlastnickém právu města Jaroměř.

Příslušenství nemovité věci nebylo zjištěno. Tyto skutečnosti jsou zohledněny ve výsledné ceně obvyklé.

Nájemní smlouvy nebyly zjištěny. Věcná břemena nebyla zjištěna.

Ohledání bylo provedeno dne 21.7.2026 bez účasti povinné. Povinné bylo zasláno písemné oznámení o ohledání nemovité věci. Ve stanoveném čase a na místo samé se povinná nedostavila, neumožnila vnitřní ohledání a nepředložila stavebně technickou ani jinou dokumentaci.

BD č.p. 19

Jedná se o řadový, krajní, bytový dům zděné konstrukce s jedním číslem popisným. Dům je pravděpodobně založen na základových pasech. Budova má 2 nadzemní podlaží, kde se nacházejí jednotky a 1 podzemní podlaží, v kterém jsou sklepy a společné prostory. V budově není výtah. V budově je celkem 16 jednotek. Jednotlivé jednotky jsou přístupné z centrálního schodiště. Střecha budovy je mansardová s krytinou z tašek. Na střeše je komín a žlaby se svody. Klempířské konstrukce jsou z pozinkovaného plechu. Okna budovy jsou dřevěná dvojitá. Vchodové dveře jsou dřevěné plné. Fasáda domu není zateplená. Stavebně-technický stav objektu je zanedbaný. Přístup k nemovité věci je po místní zpevněné komunikaci s chodníkem. Parkování je možné v omezené množství před domem.

Oceňovaná **jednotka č. 19/3** se nachází v budově č.p. 19 v 1. NP a její dispozice je 1+1. Jednotka sestává z kuchyně, pokoje, předsíně, koupelny a WC. Užitná plocha jednotky je 38,00 m^2. Užitná plocha bytu byla určena z údajů kopie prohlášení vlastníka.

Oceňovaná **jednotka č. 19/4** se nachází v budově č.p. 19 v 2. NP a její dispozice je 1+1. Jednotka sestává z kuchyně, pokoje a komory. Užitná plocha jednotky je 49,70 m^2. Užitná plocha bytu byla určena z údajů kopie prohlášení vlastníka.

Oceňovaná **jednotka č. 19/6** se nachází v budově č.p. 19 v 2. NP a její dispozice je 2+1. Jednotka sestává z kuchyně, pokoje a pokoje. Užitná plocha jednotky je 30,40 m^2. Užitná plocha bytu byla určena z údajů kopie prohlášení vlastníka.

Z inženýrských sítí je nemovitá věc napojena na veřejný vodovod, kanalizaci, plynovod a elektřinu. Přípojky nebylo možné ověřit.

Na pozemku parc. č. 83 stojí bytový dům s č.p. 19. Pozemek je obdélníkového tvaru. V katastru nemovitostí je veden jako zastavěná plocha a nádvoří o celkové výměře 494 m^2. Pozemek je v podílovém spoluvlastnictví jednotlivých vlastníků jednotek. Pozemek je přístupný přes pozemky parc. č. 733 a parc. č. 732 ve vlastnickém právu města Jaroměř.

Příslušenství nemovité věci nebylo zjištěno. Tyto skutečnosti jsou zohledněny ve výsledné ceně obvyklé.

Nájemní smlouvy nebyly zjištěny. Věcná břemena nebyla zjištěna.

Ohledání bylo provedeno dne 21.7.2026 bez účasti povinné. Povinné bylo zasláno písemné oznámení o ohledání nemovité věci. Ve stanoveném čase a na místo samé se povinná nedostavila, neumožnila vnitřní ohledání a nepředložila stavebně technickou ani jinou dokumentaci.

Rizika

Rizika spojená s právním stavem nemovité věci:	
NE	Nemovitá věc je řádně zapsána v katastru nemovitostí
NE	Stav stavby umožňuje podpis zástavní smlouvy (vznikla věc)
NE	Skutečné užívání stavby není v rozporu s její kolaudací
NE	Přístup k nemovité věci je zajištěn přímo z veřejné komunikace

Rizika spojená s umístěním nemovité věci:	
NE	Nemovitá věc není situována v záplavovém území
ANO	Poloha nemovité věci v chráněném území
Komentář:	
- evropsky významná lokalita	
- pam. rezervace - budova, pozemek v památkové rezervaci	

Věcná břemena a obdobná zatížení:	
ANO	Zástavní právo
ANO	Exekuce
Komentář: Věcná břemena nebyla zjištěna.	

3.4. Stanovení kritérií výběru

Na základě popisu nemovité věci byla stanovena kritéria pro výběr srovnávacích nemovitých věcí jako koeficienty (K2-K7) podobnosti v tomto zpravovaném znaleckém posudku viz 4.2.

Na základě vyhodnocení kritérií byly nalezeny v katastru nemovitostí 3 a 3 srovnatelné realizované transakce, jak jsou popsané v části 4.2.

4. POSUDEK

4.1. Popis postupu při analýze dat

Použitý vybraný srovnávací vzorek dle námi stanovených kritérií byl podroben vyhodnocení v námi nadefinovaných parametrech primárně porovnávací metodou, v kterých byly subjektivně hodnoceny jednotlivé odlišnosti od oceňované nemovité věci. Při analýze dat se zohledňují jednotlivé odlišnosti přirážkou nebo srážkou s ohledem také na slabé a silné stránky oceňované nemovité věci.

Kritéria pro výběr srovnávacích nemovitých věcí byla stanovena následovně:

- typ nemovité věci: byt,
- velikost bytů od 28 do 67 m^2,
- lokalita: město Jaroměř.

4.2. Ocenění

Byt č. 27/4 Josefov

1. Porovnávací hodnota

1.1. Jednotka č. 27/4 Josefov

Oceňovaná nemovitá věc	
Užitná plocha:	52,90 m^2

Zdůvodnění a popis použitých koeficientů pro porovnání:

Koeficient K1 zohledňuje případnou redukci pramene ceny. V případě použití sjednaných cen, které byly sjednány v delším časovém úseku, bude v tomto koeficientu vyjádřen vývoj obvyklé ceny v čase. Na základě časové řady bude příslušným indexem sjednaná cena promítnuta do současného období, v kterém je ocenění provedeno.

Koeficient K2 zohledňuje velikost oceňované nemovité věci vzhledem k nemovitým věcem srovnávacím.

Koeficient K3 zohledňuje polohu nemovité věci v rámci územního celku (velikost sídla, občanská vybavenost, dopravní obslužnost) vzhledem k nemovitým věcem srovnávacím.

Koeficient K4 zohledňuje polohu nemovité věci v rámci funkčního celku (podlaží, orientace, přístup) vzhledem k nemovitým věcem srovnávacím.

Koeficient K5 zohledňuje provedení, vybavení a příslušenství oceňované nemovité věci vzhledem k nemovitým věcem srovnávacím. Vybavením se převážně rozumí výskyt balkonu, lodžie, sklepa, sklepní kóje, komory aj.

Koeficient K6 zohledňuje celkový stav oceňované nemovité věci vzhledem k nemovitým věcem srovnávacím.

Koeficient K7 zohledňuje velikost pozemku oceňované nemovité věci vzhledem k pozemkům srovnávacích nemovitých věcí.

Srovnatelné nemovité věci:

1. Byt č. 634/5 Jaroměř - Pražské Předměstí

Lokalita: Kapitána Nálepky 634

Popis: Byt v osobním vlastnictví, který se nachází ve městě Jaroměř v části Pražské Předměstí v ulici Kapitána Nálepky. Dům má 3 nadzemní a 1 podzemní podlaží. Budova je v průměrném stavu. Jednotka se nachází v bytovém domě. Z inženýrských sítí je nemovitá věc napojena na dostupné přípojky. Parkování je možné před domem. Přistup k nemovité věci je z místní zpevněné komunikace s chodníkem.

Užitná plocha: 63,75 m^2

Použité koeficienty:

K1 Redukce pramene ceny	1,04
K2 Velikosti objektu	1,03
K3 Poloha v rámci územního celku	1,00
K4 Poloha v rámci funkčního celku	1,00
K5 Provedení a vybavení	1,00
K6 Celkový stav	0,90
K7 Vliv pozemku	1,00

Zdroj: realizovaný prodej z 15.4.2026 (V-2261/2026-605)

Cena [Kč]	**Užitná plocha** [m^2]	**Jedn. cena** Kč/m^2	**Celkový koef.** K_C	**Upravená j. cena** [Kč/m^2]
2 850 000	63,75	44 706	0,96	**42 918**

2. Byt č. 635/7 Jaroměř - Pražské Předměstí

Lokalita: Hradecká 635

Popis: Byt v osobním vlastnictví, který se nachází ve městě Jaroměř v části Pražské Předměstí v ulici Hradecká. Dům má 4 nadzemní a 1 podzemní podlaží. Budova je po rekonstrukci. Jednotka se nachází v bytovém domě. Z inženýrských sítí je nemovitá věc napojena na dostupné přípojky. Parkování je možné před domem. Přistup k nemovité věci je z místní zpevněné komunikace s chodníkem.

Užitná plocha: 50,83 m^2

Použité koeficienty:

K1 Redukce pramene ceny	1,13
K2 Velikosti objektu	1,00
K3 Poloha v rámci územního celku	1,00
K4 Poloha v rámci funkčního celku	1,00
K5 Provedení a vybavení	1,00
K6 Celkový stav	0,80
K7 Vliv pozemku	1,00

Zdroj: realizovaný prodej z 16.7.2025 (V-4108/2025-605)

Cena [Kč]	**Užitná plocha** [m^2]	**Jedn. cena** Kč/m^2	**Celkový koef.** K_C	**Upravená j. cena** [Kč/m^2]
2 600 000	50,83	51 151	0,90	**46 036**

3. **Byt č. 119/5 Jaroměř - Jakubské Předměstí,**

Lokalita: Palackého 119

Popis: Byt 2+kk o výměře 66,4 m^2, který se nachází ve 2. nadzemním podlaží cihlového domu v klidné části Jaroměře. Byt je v původním stavu určený k rekonstrukci. Dispozice bytu je vzdušná a světlá s možností změny. Velkou výhodou je prostorná lodžie, která je vhodná k zastavění a rozšíření obytného prostoru nebo k vytvoření zimní zahrady. Vytápění je řešeno lokálními akumulačními kamny, napojení na elektřinu, obecní vodovod a kanalizaci je samozřejmostí. Parkování je pohodlné přímo u domu, což je v této lokalitě velké plus. K bytu náleží také zahrádka za domem.

Užitná plocha: 66,40 m^2

Použité koeficienty:

K1 Redukce pramene ceny	1,08
K2 Velikosti objektu	1,03
K3 Poloha v rámci územního celku	1,00
K4 Poloha v rámci funkčního celku	1,00
K5 Provedení a vybavení	0,97
K6 Celkový stav	0,90
K7 Vliv pozemku	1,00

Zdroj: realizovaný prodej z 2.12.2025 (V-7042/2025-605)

Cena [Kč]	**Užitná plocha** [m^2]	**Jedn. cena** Kč/m^2	**Celkový koef.** K_C	**Upravená j. cena** [Kč/m^2]
2 790 000	66,40	42 018	0,97	**40 757**

Srovnatelné nemovité věci											**upr. jedn. cena**
cena [Kč]	**výměra**	**j. cena**	**K1**	**K2**	**K3**	**K4**	**K5**	**K6**	**K7**	**KC**	
1. Byt č. 634/5 Jaroměř - Pražské Předměstí											42 918,-
2 850 000,-	64	44 706,-	1,04	1,03	1,00	1,00	1,00	0,90	1,00	0,96	
2. Byt č. 635/7 Jaroměř - Pražské Předměstí											46 036,-
2 600 000,-	51	51 151,-	1,13	1,00	1,00	1,00	1,00	0,80	1,00	0,90	
3. Byt č. 119/5 Jaroměř - Jakubské Předměstí,											40 757,-
2 790 000,-	66	42 018,-	1,08	1,03	1,00	1,00	0,97	0,90	1,00	0,97	

Minimální jednotková porovnávací cena	40 757 Kč/m^2
Průměrná jednotková porovnávací cena	43 237 Kč/m^2
Maximální jednotková porovnávací cena	46 036 Kč/m^2

Výpočet porovnávací hodnoty na základě užitné plochy	
Průměrná jednotková cena	**43 237 Kč/m^2**
Celková užitná plocha oceňované nemovité věci	52,90 m^2
Výsledná porovnávací hodnota	**2 287 237 Kč**

Byt č. 27/9 Josefov

1. Porovnávací hodnota

1.1. Jednotka č. 27/9 Josefov

Oceňovaná nemovitá věc	
Užitná plocha:	73,85 m^2

Zdůvodnění a popis použitých koeficientů pro porovnání:

Koeficient K1 zohledňuje případnou redukci pramene ceny. V případě použití sjednaných cen, které byly sjednány v delším časovém úseku, bude v tomto koeficientu vyjádřen vývoj obvyklé ceny v čase. Na základě časové řady bude příslušným indexem sjednaná cena promítnuta do současného období, v kterém je ocenění provedeno.

Koeficient K2 zohledňuje velikost oceňované nemovité věci vzhledem k nemovitým věcem srovnávacím.

Koeficient K3 zohledňuje polohu nemovité věci v rámci územního celku (velikost sídla, občanská vybavenost, dopravní obslužnost) vzhledem k nemovitým věcem srovnávacím.

Koeficient K4 zohledňuje polohu nemovité věci v rámci funkčního celku (podlaží, orientace, přístup) vzhledem k nemovitým věcem srovnávacím.

Koeficient K5 zohledňuje provedení, vybavení a příslušenství oceňované nemovité věci vzhledem k nemovitým věcem srovnávacím. Vybavením se převážně rozumí výskyt balkonu, lodžie, sklepa, sklepní kóje, komory aj.

Koeficient K6 zohledňuje celkový stav oceňované nemovité věci vzhledem k nemovitým věcem srovnávacím.

Koeficient K7 zohledňuje velikost pozemku oceňované nemovité věci vzhledem k pozemkům srovnávacích nemovitých věcí.

Srovnatelné nemovité věci:

1.	**Byt č. 634/5 Jaroměř - Pražské Předměstí**
Lokalita:	Kapitána Nálepky 634
Popis:	Byt v osobním vlastnictví, který se nachází ve městě Jaroměř v části Pražské Předměstí v ulici Kapitána Nálepky. Dům má 3 nadzemní a 1 podzemní podlaží. Budova je v průměrném stavu. Jednotka se nachází v bytovém domě. Z inženýrských sítí je nemovitá věc napojena na dostupné přípojky. Parkování je možné před domem. Přistup k nemovité věci je z místní zpevněné komunikace s chodníkem.
Užitná plocha:	63,75 m^2

Použité koeficienty:

K1 Redukce pramene ceny	1,04
K2 Velikosti objektu	0,97
K3 Poloha v rámci územního celku	1,00
K4 Poloha v rámci funkčního celku	1,00
K5 Provedení a vybavení	1,00
K6 Celkový stav	0,90
K7 Vliv pozemku	1,00

Zdroj: realizovaný prodej z 15.4.2026 (V-2261/2026-605)

Cena [Kč]	**Užitná plocha** [m^2]	**Jedn. cena** Kč/m^2	**Celkový koef.** **Kc**	**Upravená j. cena** [Kč/m^2]
2 850 000	63,75	44 706	0,91	**40 682**

2. Byt č. 635/7 Jaroměř - Pražské Předměstí

Lokalita: Hradecká 635

Popis: Byt v osobním vlastnictví, který se nachází ve městě Jaroměř v části Pražské Předměstí v ulici Hradecká. Dům má 4 nadzemní a 1 podzemní podlaží. Budova je po rekonstrukci. Jednotka se nachází v bytovém domě. Z inženýrských sítí je nemovitá věc napojena na dostupné přípojky. Parkování je možné před domem. Přistup k nemovité věci je z místní zpevněné komunikace s chodníkem.

Užitná plocha: 50,83 m^2

Použité koeficienty:

K1 Redukce pramene ceny	1,13
K2 Velikosti objektu	0,93
K3 Poloha v rámci územního celku	1,00
K4 Poloha v rámci funkčního celku	1,00
K5 Provedení a vybavení	1,00
K6 Celkový stav	0,80
K7 Vliv pozemku	1,00

Zdroj: realizovaný prodej z 16.7.2025 (V-4108/2025-605)

Cena [Kč]	**Užitná plocha** [m^2]	**Jedn. cena** Kč/m^2	**Celkový koef.** **Kc**	**Upravená j. cena** [Kč/m^2]
2 600 000	50,83	51 151	0,84	**42 967**

3. Byt č. 119/5 Jaroměř - Jakubské Předměstí,

Lokalita: Palackého 119

Popis: Byt 2+kk o výměře 66,4 m^2, který se nachází ve 2. nadzemním podlaží cihlového domu v klidné části Jaroměře. Byt je v původním stavu určený k rekonstrukci. Dispozice bytu je vzdušná a světlá s možností změny. Velkou výhodou je prostorná lodžie, která je vhodná k zastavění a rozšíření obytného prostoru nebo k vytvoření zimní zahrady. Vytápění je řešeno lokálními akumulačními kamny, napojení na elektřinu, obecní vodovod a kanalizaci je samozřejmostí. Parkování je pohodlné přímo u domu, což je v této lokalitě velké plus. K bytu náleží také zahrádka za domem.

Užitná plocha: 66,40 m^2

Použité koeficienty:				
K1 Redukce pramene ceny			1,08	
K2 Velikosti objektu			0,97	
K3 Poloha v rámci územního celku			1,00	
K4 Poloha v rámci funkčního celku			1,00	
K5 Provedení a vybavení			0,97	Zdroj: realizovaný prodej z 2.12.2025 (V-7042/2025-605)
K6 Celkový stav			0,90	
K7 Vliv pozemku			1,00	
Cena [Kč]	**Užitná plocha** [m²]	**Jedn. cena** Kč/m²	**Celkový koef. Kc**	**Upravená j. cena** [Kč/m²]
2 790 000	66,40	42 018	0,91	**38 236**

Srovnatelné nemovité věci											**upr. jedn. cena**
cena [Kč]	**výměra**	**j. cena**	**K1**	**K2**	**K3**	**K4**	**K5**	**K6**	**K7**	**KC**	
1. Byt č. 634/5 Jaroměř - Pražské Předměstí											40 682,-
2 850 000,-	64	44 706,-	1,04	0,97	1,00	1,00	1,00	0,90	1,00	0,91	
2. Byt č. 635/7 Jaroměř - Pražské Předměstí											42 967,-
2 600 000,-	51	51 151,-	1,13	0,93	1,00	1,00	1,00	0,80	1,00	0,84	
3. Byt č. 119/5 Jaroměř - Jakubské Předměstí,											38 236,-
2 790 000,-	66	42 018,-	1,08	0,97	1,00	1,00	0,97	0,90	1,00	0,91	

Minimální jednotková porovnávací cena	38 236 Kč/m²
Průměrná jednotková porovnávací cena	40 628 Kč/m²
Maximální jednotková porovnávací cena	42 967 Kč/m²

Výpočet porovnávací hodnoty na základě užitné plochy	
Průměrná jednotková cena	**40 628 Kč/m²**
Celková užitná plocha oceňované nemovité věci	73,85 m²
Výsledná porovnávací hodnota	**3 000 378 Kč**

Byt č. 19/3 Josefov

1. Porovnávací hodnota

1.1. Jednotka č. 19/3 Josefov

Oceňovaná nemovitá věc	
Užitná plocha:	38,00 m²

Zdůvodnění a popis použitých koeficientů pro porovnání:

Koeficient K1 zohledňuje případnou redukci pramene ceny. V případě použití sjednaných cen, které byly sjednány v delším časovém úseku, bude v tomto koeficientu vyjádřen vývoj obvyklé ceny v čase. Na základě časové řady bude příslušným indexem sjednaná cena promítnuta do současného období, v kterém je ocenění provedeno.

Koeficient K2 zohledňuje velikost oceňované nemovité věci vzhledem k nemovitým věcem srovnávacím.

Koeficient K3 zohledňuje polohu nemovité věci v rámci územního celku (velikost sídla, občanská vybavenost, dopravní obslužnost) vzhledem k nemovitým věcem srovnávacím.

Koeficient K4 zohledňuje polohu nemovité věci v rámci funkčního celku (podlaží, orientace, přístup) vzhledem k nemovitým věcem srovnávacím.

Koeficient K5 zohledňuje provedení, vybavení a příslušenství oceňované nemovité věci vzhledem k nemovitým věcem srovnávacím. Vybavením se převážně rozumí výskyt balkonu, lodžie, sklepa, sklepní kóje, komory aj.

Koeficient K6 zohledňuje celkový stav oceňované nemovité věci vzhledem k nemovitým věcem srovnávacím.

Koeficient K7 zohledňuje velikost pozemku oceňované nemovité věci vzhledem k pozemkům srovnávacích nemovitých věcí.

Srovnatelné nemovité věci:

1. Byt č. 393/113 Jaroměř - Josefov

Lokalita: Rudé armády 393

Popis: Byt v osobním vlastnictví, který se nachází ve městě Jaroměř v části Josefov v ulici Rudé armády. Dům má 2 nadzemní podlaží. Budova je po rekonstrukci. Jednotka se nachází v bytovém domě. Z inženýrských sítí je nemovitá věc napojena na dostupné přípojky. Parkování je možné před domem. Přistup k nemovité věci je z místní zpevněné komunikace s chodníkem.

Užitná plocha: 28,20 m^2

Použité koeficienty:

Zdroj: realizovaný prodej z 10.9.2025 (V-5233/2025-605)

K1 Redukce pramene ceny	1,11
K2 Velikosti objektu	0,97
K3 Poloha v rámci územního celku	1,00
K4 Poloha v rámci funkčního celku	1,00
K5 Provedení a vybavení	1,00
K6 Celkový stav	0,75
K7 Vliv pozemku	1,00

Cena [Kč]	**Užitná plocha** [m^2]	**Jedn. cena** Kč/m^2	**Celkový koef.** **Kc**	**Upravená j. cena** [Kč/m^2]
1 850 200	28,20	65 610	0,81	**53 144**

2. Byt č. 629/11 Jaroměř - Pražské Předměstí

Lokalita: Rybalkova 629

Popis: Byt v osobním vlastnictví, který se nachází ve městě Jaroměř v části Josefov v ulici Rybalkova. Dům má 3 nadzemní a 1 podzemní podlaží. Budova je po rekonstrukci. Jednotka se nachází v bytovém domě. Z inženýrských sítí je nemovitá věc napojena na dostupné přípojky. Parkování je možné před domem. Přistup k nemovité věci je z místní zpevněné komunikace s chodníkem.

Užitná plocha: 31,13 m^2

Použité koeficienty:

Zdroj: realizovaný prodej z 11.3.2025 (V-1463/2025-605)

K1 Redukce pramene ceny	1,17
K2 Velikosti objektu	0,98
K3 Poloha v rámci územního celku	1,00
K4 Poloha v rámci funkčního celku	1,00
K5 Provedení a vybavení	1,00
K6 Celkový stav	0,80
K7 Vliv pozemku	1,00

Cena [Kč]	**Užitná plocha** [m²]	**Jedn. cena** Kč/m²	**Celkový koef.** **Kc**	**Upravená j. cena** [Kč/m²]
1 300 000	31,13	41 760	0,92	**38 419**

3. Byt č. 348/6 Jaroměř - Jakubské Předměstí

Lokalita: Obránců míru 348

Popis: Byt v osobním vlastnictví, který se nachází ve městě Jaroměř v části Jakubské Předměstí v ulici Obránců míru. Dům má 2 nadzemní podlaží v podkroví a 1 podzemní podlaží. Budova je po rekonstrukci. Jednotka se nachází v bytovém domě. Z inženýrských sítí je nemovitá věc napojena na dostupné přípojky. Parkování je možné před domem. Přistup k nemovité věci je z místní zpevněné komunikace s chodníkem.

Užitná plocha: 40,90 m²

Použité koeficienty:

Zdroj: realizovaný prodej z 12.12.2025 (V-7313/2025-605)

K1 Redukce pramene ceny	1,08
K2 Velikosti objektu	1,00
K3 Poloha v rámci územního celku	1,00
K4 Poloha v rámci funkčního celku	1,00
K5 Provedení a vybavení	1,00
K6 Celkový stav	0,75
K7 Vliv pozemku	1,00

Cena [Kč]	**Užitná plocha** [m²]	**Jedn. cena** Kč/m²	**Celkový koef.** **Kc**	**Upravená j. cena** [Kč/m²]
2 350 000	40,90	57 457	0,81	**46 540**

Srovnatelné nemovité věci — **upr. jedn. cena**

	cena [Kč]	výměra	j. cena	K1	K2	K3	K4	K5	K6	K7	KC	upr. jedn. cena
1. Byt č. 393/113 Jaroměř - Josefov	1 850 200,-	28	65 610,-	1,11	0,97	1,00	1,00	1,00	0,75	1,00	0,81	53 144,-
2. Byt č. 629/11 Jaroměř - Pražské Předměstí	1 300 000,-	31	41 760,-	1,17	0,98	1,00	1,00	1,00	0,80	1,00	0,92	38 419,-
3. Byt č. 348/6 Jaroměř - Jakubské Předměstí	2 350 000,-	41	57 457,-	1,08	1,00	1,00	1,00	1,00	0,75	1,00	0,81	46 540,-

Minimální jednotková porovnávací cena	38 419 Kč/m²
Průměrná jednotková porovnávací cena	46 034 Kč/m²
Maximální jednotková porovnávací cena	53 144 Kč/m²

Výpočet porovnávací hodnoty na základě užitné plochy	
Průměrná jednotková cena	**46 034 Kč/m²**
Celková užitná plocha oceňované nemovité věci	38,00 m²
Výsledná porovnávací hodnota	**1 749 292 Kč**

Byt č. 19/4 Josefov

1. Porovnávací hodnota

1.1. Jednotka č. 19/4 Josefov

Oceňovaná nemovitá věc	
Užitná plocha:	49,70 m²

Zdůvodnění a popis použitých koeficientů pro porovnání:

Koeficient K1 zohledňuje případnou redukci pramene ceny. V případě použití sjednaných cen, které byly sjednány v delším časovém úseku, bude v tomto koeficientu vyjádřen vývoj obvyklé ceny v čase. Na základě časové řady bude příslušným indexem sjednaná cena promítnuta do současného období, v kterém je ocenění provedeno.

Koeficient K2 zohledňuje velikost oceňované nemovité věci vzhledem k nemovitým věcem srovnávacím.

Koeficient K3 zohledňuje polohu nemovité věci v rámci územního celku (velikost sídla, občanská vybavenost, dopravní obslužnost) vzhledem k nemovitým věcem srovnávacím.

Koeficient K4 zohledňuje polohu nemovité věci v rámci funkčního celku (podlaží, orientace, přístup) vzhledem k nemovitým věcem srovnávacím.

Koeficient K5 zohledňuje provedení, vybavení a příslušenství oceňované nemovité věci vzhledem k nemovitým věcem srovnávacím. Vybavením se převážně rozumí výskyt balkonu, lodžie, sklepa, sklepní kóje, komory aj.

Koeficient K6 zohledňuje celkový stav oceňované nemovité věci vzhledem k nemovitým věcem srovnávacím.

Koeficient K7 zohledňuje velikost pozemku oceňované nemovité věci vzhledem k pozemkům srovnávacích nemovitých věcí.

Srovnatelné nemovité věci:

1.	**Byt č. 393/113 Jaroměř - Josefov**
Lokalita:	Rudé armády 393
Popis:	Byt v osobním vlastnictví, který se nachází ve městě Jaroměř v části Josefov v ulici Rudé armády. Dům má 2 nadzemní podlaží. Budova je po rekonstrukci. Jednotka se nachází v bytovém domě. Z inženýrských sítí je nemovitá věc napojena na dostupné přípojky. Parkování je možné před domem. Přistup k nemovité věci je z místní zpevněné komunikace s chodníkem.
Užitná plocha:	28,20 m²

Použité koeficienty:

Zdroj: realizovaný prodej z 10.9.2025 (V-5233/2025-605)

K1 Redukce pramene ceny	1,11
K2 Velikosti objektu	0,92
K3 Poloha v rámci územního celku	1,00
K4 Poloha v rámci funkčního celku	1,00
K5 Provedení a vybavení	0,95
K6 Celkový stav	0,75
K7 Vliv pozemku	1,00

Cena [Kč]	**Užitná plocha** [m^2]	**Jedn. cena** Kč/m^2	**Celkový koef.** **Kc**	**Upravená j. cena** [Kč/m^2]
1 850 200	28,20	65 610	0,73	**47 895**

2. Byt č. 629/11 Jaroměř - Pražské Předměstí

Lokalita: Rybalkova 629

Popis: Byt v osobním vlastnictví, který se nachází ve městě Jaroměř v části Josefov v ulici Rybalkova. Dům má 3 nadzemní a 1 podzemní podlaží. Budova je po rekonstrukci. Jednotka se nachází v bytovém domě. Z inženýrských sítí je nemovitá věc napojena na dostupné přípojky. Parkování je možné před domem. Přistup k nemovité věci je z místní zpevněné komunikace s chodníkem.

Užitná plocha: 31,13 m^2

Použité koeficienty:

Zdroj: realizovaný prodej z 11.3.2025 (V-1463/2025-605)

K1 Redukce pramene ceny	1,17
K2 Velikosti objektu	0,94
K3 Poloha v rámci územního celku	1,00
K4 Poloha v rámci funkčního celku	1,00
K5 Provedení a vybavení	0,95
K6 Celkový stav	0,80
K7 Vliv pozemku	1,00

Cena [Kč]	**Užitná plocha** [m^2]	**Jedn. cena** Kč/m^2	**Celkový koef.** **Kc**	**Upravená j. cena** [Kč/m^2]
1 300 000	31,13	41 760	0,84	**35 078**

3. Byt č. 348/6 Jaroměř - Jakubské Předměstí

Lokalita: Obránců míru 348

Popis: Byt v osobním vlastnictví, který se nachází ve městě Jaroměř v části Jakubské Předměstí v ulici Obránců míru. Dům má 2 nadzemní podlaží v podkroví a 1 podzemní podlaží. Budova je po rekonstrukci. Jednotka se nachází v bytovém domě. Z inženýrských sítí je nemovitá věc napojena na dostupné přípojky. Parkování je možné před domem. Přistup k nemovité věci je z místní zpevněné komunikace s chodníkem.

Užitná plocha: 40,90 m^2

Použité koeficienty:				
K1 Redukce pramene ceny			1,08	
K2 Velikosti objektu			0,97	
K3 Poloha v rámci územního celku			1,00	
K4 Poloha v rámci funkčního celku			1,00	
K5 Provedení a vybavení			0,95	
K6 Celkový stav			0,75	Zdroj: realizovaný prodej z 12.12.2025 (V-7313/2025-605)
K7 Vliv pozemku			1,00	
Cena [Kč]	**Užitná plocha** [m^2]	**Jedn. cena** Kč/m^2	**Celkový koef. Kc**	**Upravená j. cena** [Kč/m^2]
2 350 000	40,90	57 457	0,75	**43 093**

Srovnatelné nemovité věci											**upr. jedn. cena**
cena [Kč]	**výměra**	**j. cena**	**K1**	**K2**	**K3**	**K4**	**K5**	**K6**	**K7**	**KC**	
1. Byt č. 393/113 Jaroměř - Josefov											47 895,-
1 850 200,-	28	65 610,-	1,11	0,92	1,00	1,00	0,95	0,75	1,00	0,73	
2. Byt č. 629/11 Jaroměř - Pražské Předměstí											35 078,-
1 300 000,-	31	41 760,-	1,17	0,94	1,00	1,00	0,95	0,80	1,00	0,84	
3. Byt č. 348/6 Jaroměř - Jakubské Předměstí											43 093,-
2 350 000,-	41	57 457,-	1,08	0,97	1,00	1,00	0,95	0,75	1,00	0,75	

Minimální jednotková porovnávací cena	35 078 Kč/m^2
Průměrná jednotková porovnávací cena	42 022 Kč/m^2
Maximální jednotková porovnávací cena	47 895 Kč/m^2

Výpočet porovnávací hodnoty na základě užitné plochy	
Průměrná jednotková cena	**42 022 Kč/m^2**
Celková užitná plocha oceňované nemovité věci	49,70 m^2
Výsledná porovnávací hodnota	**2 088 493 Kč**

Byt č. 19/6 Josefov

1. Porovnávací hodnota

1.1. Jednotka č. 19/6 Josefov

Oceňovaná nemovitá věc	
Užitná plocha:	30,40 m^2

Zdůvodnění a popis použitých koeficientů pro porovnání:

Koeficient K1 zohledňuje případnou redukci pramene ceny. V případě použití sjednaných cen, které byly sjednány v delším časovém úseku, bude v tomto koeficientu vyjádřen vývoj obvyklé ceny v čase. Na základě časové řady bude příslušným indexem sjednaná cena promítnuta do současného období, v kterém je ocenění provedeno.

Koeficient K2 zohledňuje velikost oceňované nemovité věci vzhledem k nemovitým věcem srovnávacím.

Koeficient K3 zohledňuje polohu nemovité věci v rámci územního celku (velikost sídla, občanská vybavenost, dopravní obslužnost) vzhledem k nemovitým věcem srovnávacím.

Koeficient K4 zohledňuje polohu nemovité věci v rámci funkčního celku (podlaží, orientace, přístup) vzhledem k nemovitým věcem srovnávacím.

Koeficient K5 zohledňuje provedení, vybavení a příslušenství oceňované nemovité věci vzhledem k nemovitým věcem srovnávacím. Vybavením se převážně rozumí výskyt balkonu, lodžie, sklepa, sklepní kóje, komory aj.

Koeficient K6 zohledňuje celkový stav oceňované nemovité věci vzhledem k nemovitým věcem srovnávacím.

Koeficient K7 zohledňuje velikost pozemku oceňované nemovité věci vzhledem k pozemkům srovnávacích nemovitých věcí.

Srovnatelné nemovité věci:

1. Byt č. 393/113 Jaroměř - Josefov

Lokalita: Rudé armády 393

Popis: Byt v osobním vlastnictví, který se nachází ve městě Jaroměř v části Josefov v ulici Rudé armády. Dům má 2 nadzemní podlaží. Budova je po rekonstrukci. Jednotka se nachází v bytovém domě. Z inženýrských sítí je nemovitá věc napojena na dostupné přípojky. Parkování je možné před domem. Přistup k nemovité věci je z místní zpevněné komunikace s chodníkem.

Užitná plocha: 28,20 m^2

Použité koeficienty:

Zdroj: realizovaný prodej z 10.9.2025 (V-5233/2025-605)

K1 Redukce pramene ceny	1,11
K2 Velikosti objektu	1,00
K3 Poloha v rámci územního celku	1,00
K4 Poloha v rámci funkčního celku	1,00
K5 Provedení a vybavení	0,95
K6 Celkový stav	0,75
K7 Vliv pozemku	1,00

Cena [Kč]	**Užitná plocha** [m^2]	**Jedn. cena** Kč/m^2	**Celkový koef.** **Kc**	**Upravená j. cena** [Kč/m^2]
1 850 200	28,20	65 610	0,79	**51 832**

2. Byt č. 629/11 Jaroměř - Pražské Předměstí

Lokalita: Rybalkova 629

Popis: Byt v osobním vlastnictví, který se nachází ve městě Jaroměř v části Josefov v ulici Rybalkova. Dům má 3 nadzemní a 1 podzemní podlaží. Budova je po rekonstrukci. Jednotka se nachází v bytovém domě. Z inženýrských sítí je nemovitá věc napojena na dostupné přípojky. Parkování je možné před domem. Přistup k nemovité věci je z místní zpevněné komunikace s chodníkem.

Užitná plocha: 31,13 m^2

Použité koeficienty:

Zdroj: realizovaný prodej z 11.3.2025 (V-1463/2025-605)

K1 Redukce pramene ceny	1,17
K2 Velikosti objektu	1,00
K3 Poloha v rámci územního celku	1,00
K4 Poloha v rámci funkčního celku	1,00
K5 Provedení a vybavení	0,95
K6 Celkový stav	0,80
K7 Vliv pozemku	1,00

Cena [Kč]	**Užitná plocha** [m²]	**Jedn. cena** Kč/m²	**Celkový koef.** **Kc**	**Upravená j. cena** [Kč/m²]
1 300 000	31,13	41 760	0,89	**37 166**

3. Byt č. 348/6 Jaroměř - Jakubské Předměstí

Lokalita: Obránců míru 348

Popis: Byt v osobním vlastnictví, který se nachází ve městě Jaroměř v části Jakubské Předměstí v ulici Obránců míru. Dům má 2 nadzemní podlaží v podkroví a 1 podzemní podlaží. Budova je po rekonstrukci. Jednotka se nachází v bytovém domě. Z inženýrských sítí je nemovitá věc napojena na dostupné přípojky. Parkování je možné před domem. Přistup k nemovité věci je z místní zpevněné komunikace s chodníkem.

Užitná plocha: 40,90 m²

Použité koeficienty:

Zdroj: realizovaný prodej z 12.12.2025 (V-7313/2025-605)

K1 Redukce pramene ceny	1,08
K2 Velikosti objektu	1,03
K3 Poloha v rámci územního celku	1,00
K4 Poloha v rámci funkčního celku	1,00
K5 Provedení a vybavení	0,95
K6 Celkový stav	0,75
K7 Vliv pozemku	1,00

Cena [Kč]	**Užitná plocha** [m²]	**Jedn. cena** Kč/m²	**Celkový koef.** **Kc**	**Upravená j. cena** [Kč/m²]
2 350 000	40,90	57 457	0,79	**45 391**

Srovnatelné nemovité věci — **upr. jedn. cena**

cena [Kč]	výměra	j. cena	K1	K2	K3	K4	K5	K6	K7	KC	upr. jedn. cena
1. Byt č. 393/113 Jaroměř - Josefov											51 832,-
1 850 200,-	28	65 610,-	1,11	1,00	1,00	1,00	0,95	0,75	1,00	0,79	
2. Byt č. 629/11 Jaroměř - Pražské Předměstí											37 166,-
1 300 000,-	31	41 760,-	1,17	1,00	1,00	1,00	0,95	0,80	1,00	0,89	
3. Byt č. 348/6 Jaroměř - Jakubské Předměstí											45 391,-
2 350 000,-	41	57 457,-	1,08	1,03	1,00	1,00	0,95	0,75	1,00	0,79	

Minimální jednotková porovnávací cena	37 166 Kč/m²
Průměrná jednotková porovnávací cena	44 796 Kč/m²
Maximální jednotková porovnávací cena	51 832 Kč/m²

Výpočet porovnávací hodnoty na základě užitné plochy	
Průměrná jednotková cena	**44 796 Kč/m^2**
Celková užitná plocha oceňované nemovité věci	30,40 m^2
Výsledná porovnávací hodnota	**1 361 798 Kč**

Postup výpočtu

Získaná data se vyhodnocují primárně metodou porovnávací, výjimečně dle specifikace nebo charakteru nemovité věci lze použít i jiné metody např. výnosovou v takovém případně je volba metody v posudku řádně odůvodněna, proč došlo k tomu postupu.

Ocenění je provedeno „cenou obvyklou" ve smyslu definice uvedené §2, odst. 1 až 9 zákona č. 151/1997 Sb., o oceňování majetku a o změně některých zákonů (zákon o oceňování majetku), ve znění pozdějších předpisů:

1) Pokud tento zákon nestanoví jiný způsob oceňování, oceňují se majetek a služba obvyklou cenou.

(2) Obvyklou cenou se pro účely tohoto zákona rozumí cena, která by byla dosažena při prodejích stejného, popřípadě obdobného majetku nebo při poskytování stejné nebo obdobné služby v obvyklém obchodním styku v tuzemsku ke dni ocenění. Přitom se zvažují všechny okolnosti, které mají na cenu vliv, avšak do její výše se nepromítají vlivy mimořádných okolností trhu, osobních poměrů prodávajícího nebo kupujícího ani vliv zvláštní obliby. Mimořádnými okolnostmi trhu se rozumějí například stav tísně prodávajícího nebo kupujícího, důsledky přírodních či jiných kalamit. Osobními poměry se rozumějí zejména vztahy majetkové, rodinné nebo jiné osobní vztahy mezi prodávajícím a kupujícím. Zvláštní oblibou se rozumí zvláštní hodnota přikládaná majetku nebo službě vyplývající z osobního vztahu k nim. Obvyklá cena vyjadřuje hodnotu majetku nebo služby a určí se ze sjednaných cen porovnáním.

(3) V odůvodněných případech, kdy nelze obvyklou cenu určit, oceňuje se majetek a služba tržní hodnotou, pokud zvláštní právní předpis nestanoví jinak. Přitom se zvažují všechny okolnosti, které mají na tržní hodnotu vliv. Důvody pro neurčení obvyklé ceny musejí být v ocenění uvedeny.

(4) Tržní hodnotou se pro účely tohoto zákona rozumí odhadovaná částka, za kterou by měly být majetek nebo služba směněny ke dni ocenění mezi ochotným kupujícím a ochotným prodávajícím, a to v obchodním styku uskutečněném v souladu s principem tržního odstupu, po náležitém marketingu, kdy každá ze stran jednala informovaně, uvážlivě a nikoli v tísni. Principem tržního odstupu se pro účely tohoto zákona rozumí, že účastníci směny jsou osobami, které mezi sebou nemají žádný zvláštní vzájemný vztah a jednají vzájemně nezávisle.

(5) Určení obvyklé ceny a tržní hodnoty a postup při tomto určení musejí být z ocenění zřejmé, jejich použití, včetně použitých údajů, musí být odůvodněno a odpovídat druhu předmětu ocenění, účelu ocenění a dostupnosti objektivních dat využitelných pro ocenění. Podrobnosti k určení obvyklé ceny a tržní hodnoty stanoví vyhláška.

(6) Mimořádnou cenou se rozumí cena, do jejíž výše se promítly mimořádné okolnosti trhu, osobní poměry prodávajícího nebo kupujícího nebo vliv zvláštní obliby.

(7) Cena určená podle tohoto zákona jinak než obvyklá cena, mimořádná cena nebo tržní hodnota, je cena zjištěná.

(8) Službou je poskytování činností nebo hmotně zachytitelných výsledků činností.

(9) Jiným způsobem oceňování stanoveným tímto zákonem nebo na jeho základě je

a) nákladový způsob, který vychází z nákladů, které by bylo nutno vynaložit na pořízení předmětu ocenění v místě ocenění a podle jeho stavu ke dni ocenění,

b) výnosový způsob, který vychází z výnosu z předmětu ocenění skutečně dosahovaného nebo z výnosu, který lze z předmětu ocenění za daných podmínek obvykle získat, a z kapitalizace tohoto výnosu (úrokové míry),

c) porovnávací způsob, který vychází z porovnání předmětu ocenění se stejným nebo obdobným předmětem a cenou sjednanou při jeho prodeji; je jím též ocenění věci odvozením z ceny jiné funkčně související věci,

d) oceňování podle jmenovité hodnoty, které vychází z částky, na kterou předmět ocenění zní nebo která je jinak zřejmá,

e) oceňování podle účetní hodnoty, které vychází ze způsobů oceňování stanovených na základě předpisů o účetnictví,

f) oceňování podle kurzové hodnoty, které vychází z ceny předmětu ocenění zaznamenané ve stanoveném období na trhu,

g) oceňování sjednanou cenou, kterou je cena předmětu ocenění sjednaná při jeho prodeji, popřípadě cena odvozená ze sjednaných cen.

Obvyklá cena se stanoví porovnávací metodou na základě přímého porovnání, a to na základě přepočtu přes cenu nebo užitnou plochu zpravidla min. tří (jsou-li k dispozici) obdobných nemovitých věcí. Porovnání je provedeno na základě subjektivního vyhodnocení shodných parametrů porovnávaných nemovitých věcí, které se o jednotlivého typu nemovité věci mohou lišit. Tyto parametry nazýváme koeficienty podobnosti. V každém z koeficientů se hodnotí kladné i záporné stránky, které jsou poté vyjádřeny číselně.

V případě, že oceňovaná nemovitá věc je zasažena riziky majícím vliv na obvyklou cenu (přístup, povodeň, atd.), lze výše uvedenou výslednou obvyklou cenu upravit srážkou v příslušené velikosti.

Průměrná jednotková cena oceňované nemovité věci (JTC_0) je vypočtena aritmetickým průměrem z jednotlivých upravených jednotkových cen srovnávacích nemovitých věcí ($IJTC_s$). Jednotlivé upravené jednotkové ceny ($IJTC_s$) jsou vypočteny jako násobek jednotkové ceny a celkového koeficientu K_c. Koeficient K_c je vypočten jako násobek jednotlivých koeficientů K1 až K_n. V koeficientech jsou zahrnuty odlišnosti oceňované nemovité věci vzhledem k nemovitým věcem, které byly použity pro porovnání.

Obvyklá cena oceňované nemovité věci byla vypočtena přímým porovnáním jako aritmetický průměr jednotkových upravených cen srovnávacích nemovitých věcí.

4.3. Výsledky analýzy dat

Byt č. 27/4 Josefov

1. Porovnávací hodnota

1.1. Jednotka č. 27/4 Josefov 2 287 237,- Kč

Byt č. 27/4 Josefov	
Obvyklá cena	**2 286 000 Kč**
slovy: Dva miliony dvě stě osmdesát šest tisíc Kč	

Byt č. 27/9 Josefov

1. Porovnávací hodnota

1.1. Jednotka č. 27/9 Josefov 3 000 378,- Kč

Byt č. 27/9 Josefov	
Obvyklá cena	**3 000 000 Kč**
slovy: Tři miliony Kč	

Byt č. 19/3 Josefov

1. Porovnávací hodnota

1.1. Jednotka č. 19/3 Josefov 1 749 292,- Kč

Byt č. 19/3 Josefov	
Obvyklá cena	**1 749 000 Kč**
slovy: Jeden milion sedm set čtyřicet devět tisíc Kč	

Byt č. 19/4 Josefov

1. Porovnávací hodnota

1.1. Jednotka č. 19/4 Josefov 2 088 493,- Kč

Byt č. 19/4 Josefov	
Obvyklá cena	**2 088 000 Kč**
slovy: Dva miliony osmdesát osm tisíc Kč	

Byt č. 19/6 Josefov

1. Porovnávací hodnota

1.1. Jednotka č. 19/6 Josefov 1 361 798,- Kč

Byt č. 19/6 Josefov	
Obvyklá cena	**1 362 000 Kč**
slovy: Jeden milion tři sta šedesát dva tisíc Kč	

Porovnávací hodnota	**10 487 198 Kč**

Obvyklá cena	**10 485 000 Kč**
slovy: Deset milionů čtyři sta osmdesát pět tisíc Kč	

Silné stránky
- dostupnost dopravní a OV.

Slabé stránky
- BD k rekonstrukci.

Komentář ke stanovení výsledné ceny
Při zjištění ceny obvyklé klademe důraz na srovnání nemovitých věcí ze sjednaných cen (realizovaných prodejů) v daném místě a čase se skutečnostmi zjištěnými při místním šetření. Při stanovení porovnávací hodnoty jsme vycházeli z údajů uvedených v katastru nemovitostí a aplikací třetích stran (Valuo.cz). V databázi jsme našli srovnatelné porovnávací nemovité věcí, z nichž jsme vybrali ty, které nejvíce odpovídaly oceňované nemovité věci zejména co do lokality, velikosti, stáří a celkového stavu; tyto porovnávací nemovité věci byly následně použity pro výpočet obvyklé ceny. Určení obvyklé ceny nemá za cíl zjištění obecné či jinak stanovené ceny nemovité věci. Námi stanovená obvyklá cena slouží jako podklad pro stanovení nejnižšího podání pro dražbu. To, jakou má nemovitá věc skutečně hodnotu, za níž může být v daném místě a čase prodána, se ukáže teprve v dražbě.

V souladu s výše uvedeným byl proveden výpočet porovnávací hodnoty, který je uveden v odstavci 4.2.

5. ODŮVODNĚNÍ

5.1. Interpretace výsledků analýzy

Na základě výsledků analýzy, které jsou objektivním výstupem aplikace zvolené metody v kombinaci se shromážděnými a zpracovanými daty, zpravidla není možné ještě zodpovědět znaleckou otázku v závislosti na charakteru a specifik oceňované nemovité věci. Znalec interpretuje výsledky analýzy dat. V této interpretaci pak již znalec promítá své vlastní zkušenosti a vnáší do znaleckého posudku subjektivní prvek s odkazem, jak je např. popsáno v Advokátním bulletinu 11/2020.

Na základě provedeného porovnání s odkazem na soubor dat obsažený výše v odstavci porovnávací metoda s ohledem na vyhodnocení slabých a silných stránek, viz odst. 4.3. oceňované nemovité věci, a také s ohledem na případná rizika stanovujeme obvyklou cenu nemovité věci v níže uvedené objektivní zaokrouhlené výši.

5.2. Kontrola postupu

Byla provedena kontrola postupu podle § 52 písm. a) až e).

a) vybere zdroj dat	byla provedena
b) sebere nebo vytvoří data	byla provedena
c) zpracuje data	byla provedena
d) provede analýzu dat a zformuluje její výsledky	byla provedena
e) interpretuje výsledky analýzy dat	byla provedena
f) zkontroluje svůj postup podle písmen a) až e)	byla provedena
g) zformuluje závěr	byla provedena

6. ZÁVĚR

6.1. Citace zadané odborné otázky a odpověď

Otázka

Znaleckým úkolem bylo provést ocenění cenou obvyklou:

- jednotky č. 27/4 (byt) v budově Josefov č.p. 27, 64 (bydlení, LV 3773) na pozemku parc. č. 59 (LV 3773) včetně podílu na společných částech domu a pozemku parc. č. 59 (zastavěná plocha a nádvoří) o velikosti 529023/9127091 v kat. území Josefov u Jaroměře, obec Jaroměř, část obce Josefov, okres Náchod, zapsáno na LV 3772,

- jednotky č. 27/9 (byt) v budově Josefov č.p. 27, 64 (bydlení, LV 3773) na pozemku parc. č. 59 (LV 3773) včetně podílu na společných částech domu a pozemku parc. č. 59 (zastavěná plocha a nádvoří) o velikosti 738494/9127091 v kat. území Josefov u Jaroměře, obec Jaroměř, část obce Josefov, okres Náchod, zapsáno na LV 3772,

- jednotky č. 19/3 (byt) v budově Josefov č.p. 19 (byt. dům, LV 3070) na pozemku parc. č. 83 (LV 3070) včetně podílu na společných částech domu a pozemku parc. č. 83 (zastavěná plocha a nádvoří) o velikosti 380/3563 v kat. území Josefov u Jaroměře, obec Jaroměř, část obce Josefov, okres Náchod, zapsáno na LV 3897,

- jednotky č. 19/4 (byt) v budově Josefov č.p. 19 (byt. dům, LV 3070) na pozemku parc. č. 83 (LV 3070) včetně podílu na společných částech domu a pozemku parc. č. 83 (zastavěná plocha a nádvoří) o velikosti 497/3563 v kat. území Josefov u Jaroměře, obec Jaroměř, část obce Josefov, okres Náchod, zapsáno na LV 3897,

- jednotky č. 19/6 (byt) v budově Josefov č.p. 19 (byt. dům, LV 3070) na pozemku parc. č. 83 (LV 3070) včetně podílu na společných částech domu a pozemku parc. č. 83 (zastavěná plocha a nádvoří) o velikosti 304/3563 v kat. území Josefov u Jaroměře, obec Jaroměř, část obce Josefov, okres Náchod, zapsáno na LV 3897.

Odpověď

Na základě výše zjištěných skutečností dle námi vybraných zdrojových dat a provedené analýze stanovujeme cenu obvyklou v objektivní zaokrouhlené výši **10.485.000,-Kč.**

Níže uvádíme rozpis jednotlivých požadovaných části dle usnesení soudního exekutora:

I. Nemovitá věc, které se výkon týká:

A) jednotky č. 27/4 (byt) v budově Josefov č.p. 27, 64 (bydlení, LV 3773) na pozemku parc. č. 59 (LV 3773) včetně podílu na společných částech domu a pozemku parc. č. 59 (zastavěná plocha a nádvoří) o velikosti 529023/9127091 v kat. území Josefov u Jaroměře, obec Jaroměř, část obce Josefov, okres Náchod, zapsáno na LV 3772,

B) jednotky č. 27/9 (byt) v budově Josefov č.p. 27, 64 (bydlení, LV 3773) na pozemku parc. č. 59 (LV 3773) včetně podílu na společných částech domu a pozemku parc. č. 59 (zastavěná plocha a nádvoří) o velikosti 738494/9127091 v kat. území Josefov u Jaroměře, obec Jaroměř, část obce Josefov, okres Náchod, zapsáno na LV 3772,

C) jednotky č. 19/3 (byt) v budově Josefov č.p. 19 (byt. dům, LV 3070) na pozemku parc. č. 83 (LV 3070) včetně podílu na společných částech domu a pozemku parc. č. 83 (zastavěná plocha a nádvoří) o velikosti 380/3563 v kat. území Josefov u Jaroměře, obec Jaroměř, část obce Josefov, okres Náchod, zapsáno na LV 3897,

D) jednotky č. 19/4 (byt) v budově Josefov č.p. 19 (byt. dům, LV 3070) na pozemku parc. č. 83 (LV 3070) včetně podílu na společných částech domu a pozemku parc. č. 83 (zastavěná plocha a nádvoří) o velikosti 497/3563 v kat. území Josefov u Jaroměře, obec Jaroměř, část obce Josefov, okres Náchod, zapsáno na LV 3897,

E) jednotky č. 19/6 (byt) v budově Josefov č.p. 19 (byt. dům, LV 3070) na pozemku parc. č. 83 (LV 3070) včetně podílu na společných částech domu a pozemku parc. č. 83 (zastavěná plocha a nádvoří) o velikosti 304/3563 v kat. území Josefov u Jaroměře, obec Jaroměř, část obce Josefov, okres Náchod, zapsáno na LV 3897.

II. Příslušenství nemovité věci, které se výkon týká:

A, B, C, D, E) nezjištěno.

III. Výsledná cena nemovité věci (I.) a jejího příslušenství (II.), které se výkon týká:

A) v objektivní zaokrouhlené výši **2.286.000,- Kč.**

B) v objektivní zaokrouhlené výši **3.000.000,- Kč.**

C) v objektivní zaokrouhlené výši **1.749.000,- Kč.**

D) v objektivní zaokrouhlené výši **2.088.000,- Kč.**

E) v objektivní zaokrouhlené výši **1.362.000,- Kč.**

IV. Známá věcná břemena, výměnky a nájemní, pachtovní či předkupní práva, která prodejem v dražbě nezaniknou:

A, B, C, D, E) nezjištěny.

Obvyklá cena	**10 485 000 Kč**
slovy: Deset milionů čtyři sta osmdesát pět tisíc Kč	

6.2. Podmínky správnosti závěru, případně skutečnosti snižující jeho přesnost

Dle § 57 vyhlášky č. 503/2020 Sb. Znalec zohlední při kontrole svého postupu podle § 52 písm. a) až e) též veškeré skutečnosti, které vzhledem k použitým podkladům a metodám mohou snižovat přesnost závěru znaleckého posudku. Sdělujeme, že námi zjištěné podklady jsou dostatečné pro stanovení obvyklé ceny dle novely zákona o oceňování. Při stanovení obvyklé ceny, jak je uvedeno výše, vycházíme z realizovaných cen a z údajů získaných při místním šetření. V případě, že nám nebylo umožněno vnitřní ohledání nemovité věci, tak náš závěr může, ale i nemusí být nepatrně zkreslen. Výše uvedené skutečnosti jsou závislé od praxe a subjektivního vyhodnocení stavebně-technického stavu oceňované nemovité věci osobami podílejícími se na zpracování znaleckého posudku. Dle našeho odborného názoru a praxe, lze považovat vliv uvedeného zkreslení z velké části za minimální.

SEZNAM PŘÍLOH

	počet stran A4 v příloze:
Výpis z katastru nemovitostí pro LV č. 3897	17
Výpis z katastru nemovitostí pro LV č. 3772	16
Snímek katastrální mapy	4
Mapa oblasti	1
Fotodokumentace nemovité věci	4
Schématické znázornění	2

Doplňující informace

Odměna byla sjednána v souladu s vyhláškou č. 504/2020 Sb.

Osoby podílející se na zpracování znaleckého posudku:
JUDr. Mgr. Marcel Petrásek, M.B.A., LL.M.
Ing. Jiří Roub
Ing. Petra Jedličková
Jakub Chrástecký

Označení osoby, která je povinna na žádost orgánu veřejné moci osobně stvrdit nebo doplnit znalecký posudek nebo blíže vysvětlit jeho obsah, pokud znalecký posudek zpracovala znalecká kancelář (§ 28 zákona č. 254/2019 Sb. o znalcích, znaleckých kancelářích a znaleckých ústavech):
JUDr. Mgr. Marcel Petrásek, M.B.A., LL.M.

Konzultant nebyl přibrán.

ZNALECKÁ DOLOŽKA

Posudek podává Znalecká společnost s.r.o., se sídlem v Praha 1 - Nové Město, Palackého 715/15, PSČ 110 00, IČ 29042054, zapsaná MSpr ČR č.j. 165/2010-OD-ZN podle ust. § 21 odst. 3 zák. č. 36/1967 Sb. a § 6 odst. 1 vyhl. Č. 37/1967 Sb., ve znění pozdějších předpisů, do prvého oddílu seznamu ústavů kvalifikovaných pro znaleckou činnost, a to pro znalecké posudky v oboru ekonomika s rozsahem znaleckého oprávnění pro ceny a odhady nemovitostí.

Znalecký posudek je zapsán v evidenci posudků pod pořadovým číslem 049302/2026.

V Praze 4.9.2026

JUDr. Mgr. Marcel Petrásek, M.B.A., LL.M.
Digitally signed by JUDr. Mgr. Marcel Petrásek, M.B.A., LL.M.
Date: 2026.09.04 10:26:58 +02'00'

Znalecká společnost s.r.o. Palackého 715/15 110 00 Praha 1 - Nové Město znalecká kancelář pro obor ekonomika

OTISK ZNALECKÉ PEČETI

Znalecká společnost s.r.o.
Palackého 715/15
110 00 Praha 1 - Nové Město

714
60
791
59
Nemocniční
713
56
Zdeňka Němečka
792
715
716
57
55
75
76
719
0
5
10
15
20
25 m

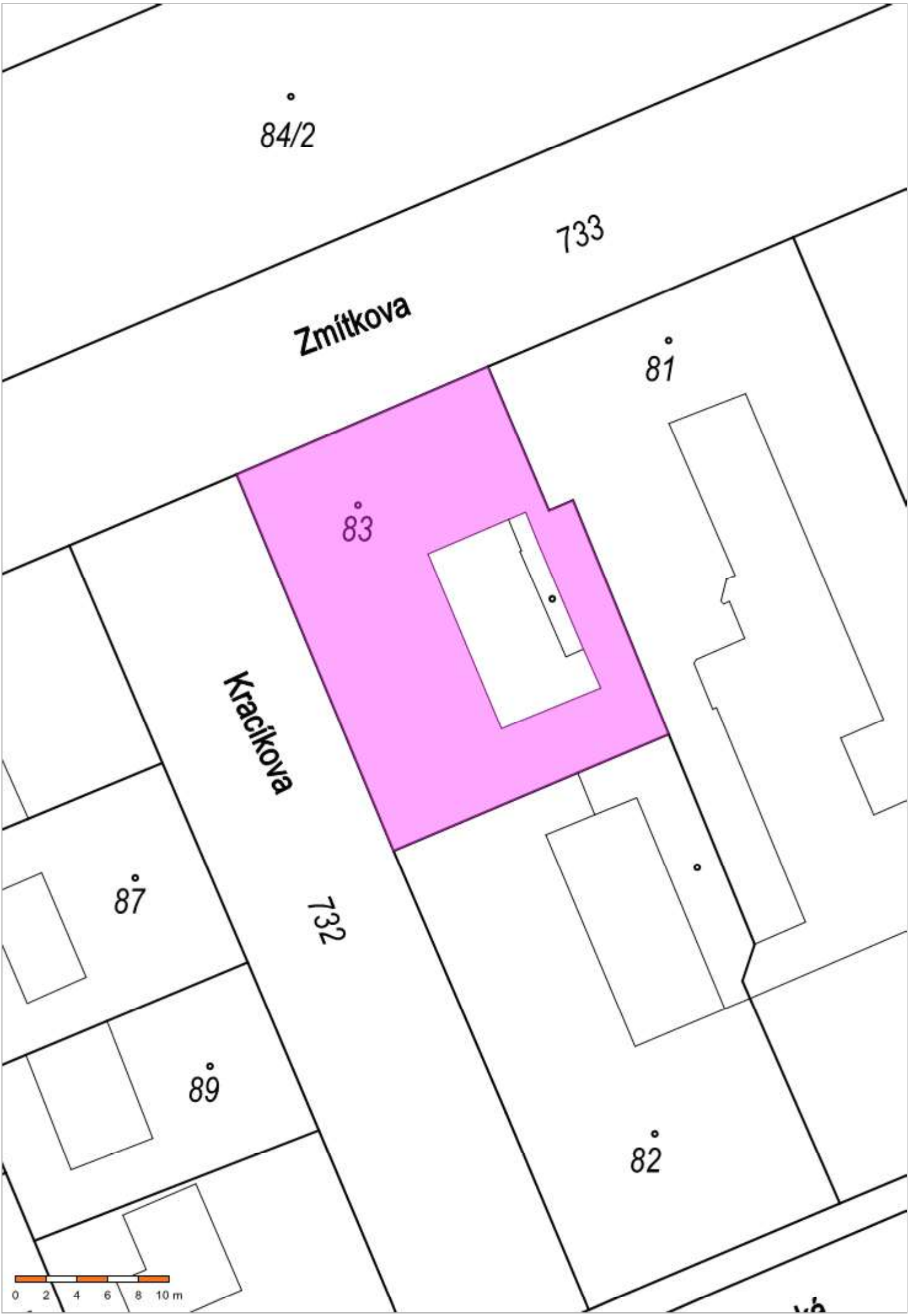
84/2
733
Zmítkova
81
83
Kracíkova
87
732
89
82
0 2 4 6 8 10 m

Zlatka Hanzeljia
Hanzeljiev
Arnoldia Hadžića
Hadžićev
0 10 20 30 40 50 m

84/4
84/1
84/2
733
Zmítkova
79
81
85
86
Kracíkova
87
732
88
89
82
802
Lidická
91
90
0
5
10
15
20
25 m

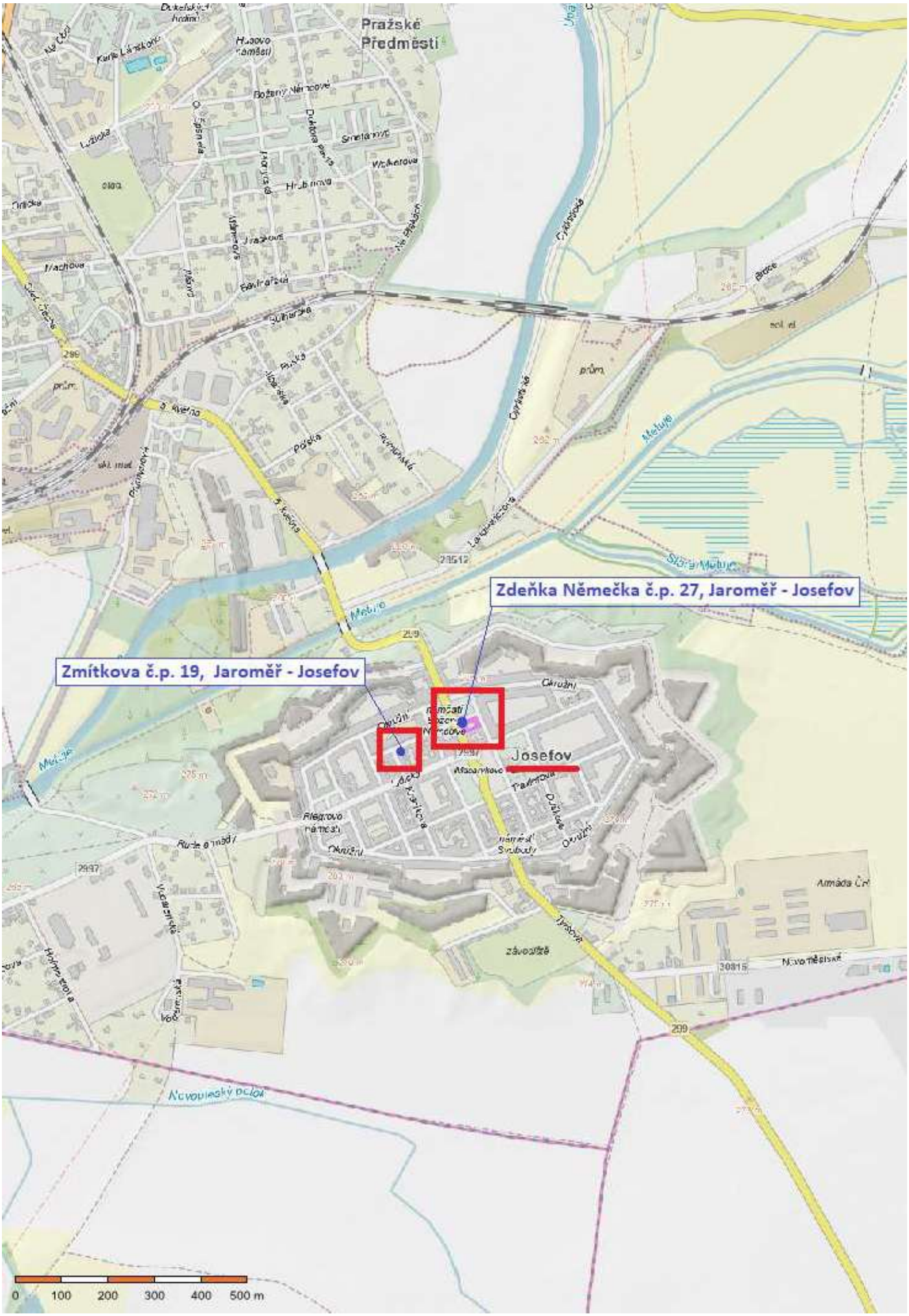
Pražské Předměstí
Zdeňka Němečka č.p. 27, Jaroměř - Josefov
Zmítkova č.p. 19, Jaroměř - Josefov
Josefov
0 100 200 300 400 500 m

Josefov č.p19 1 NP M 1 : 100

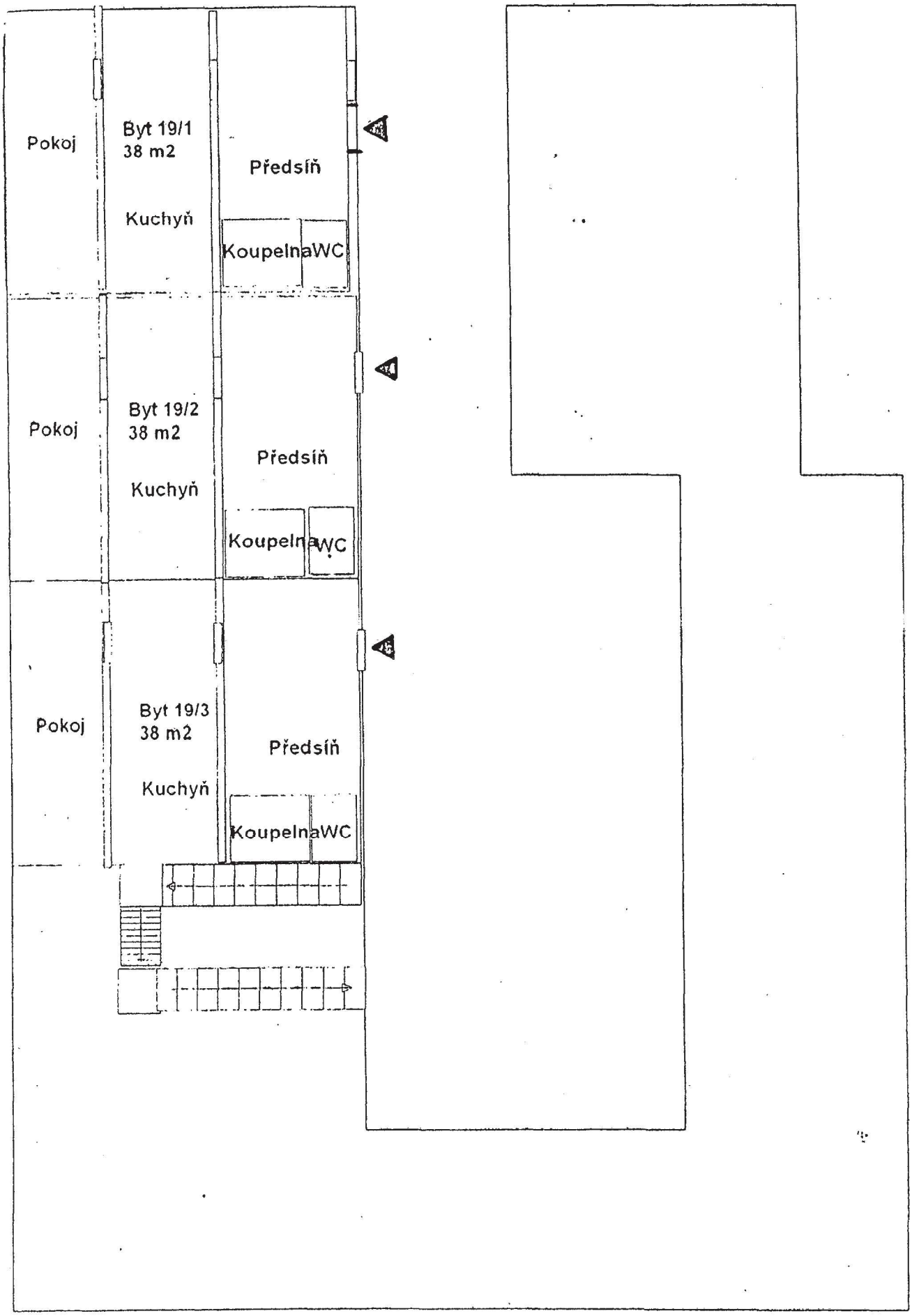
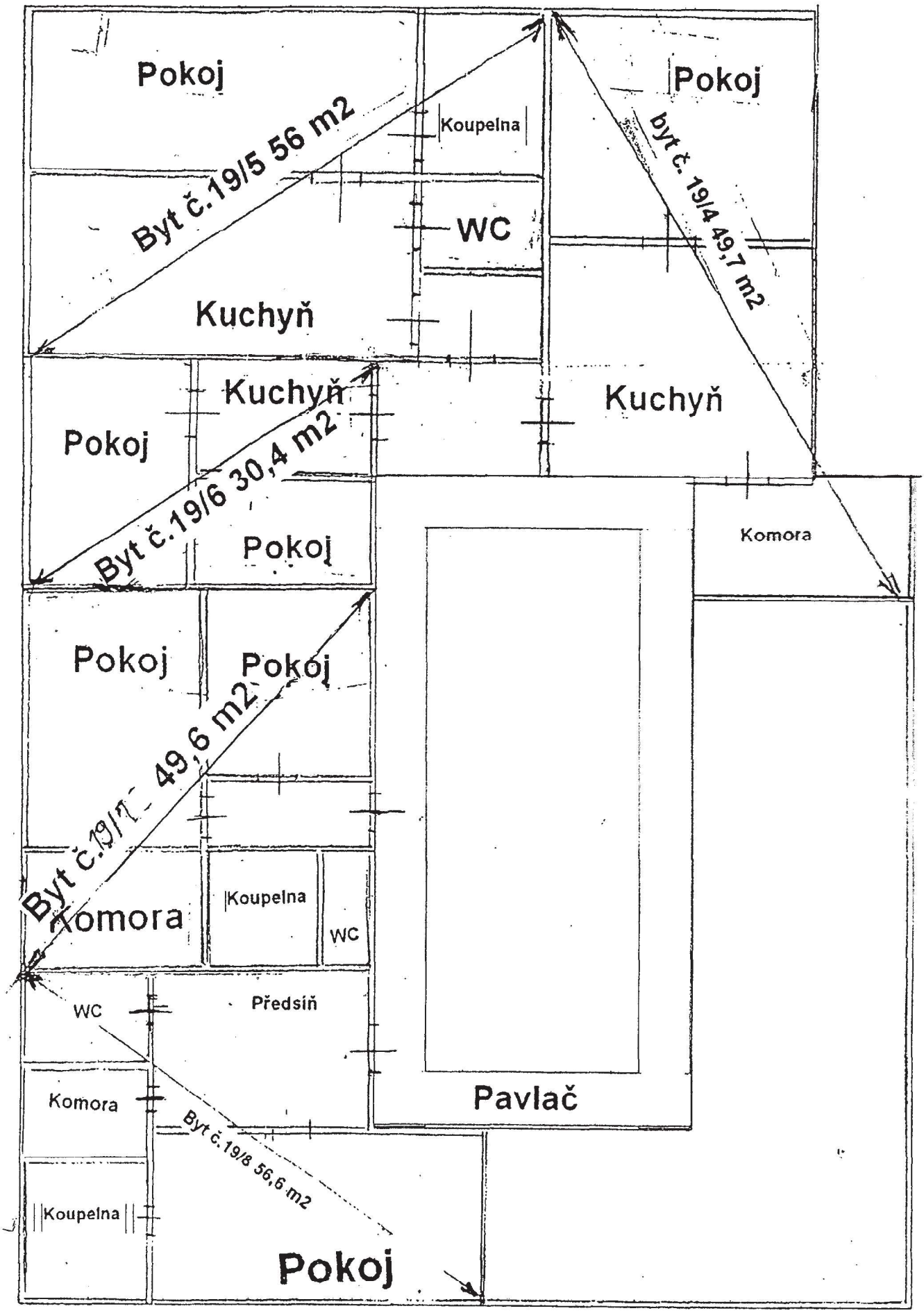
Josefov č.p. 19 2 NP M 1 : 100